

MĚSTYS BRODEK U PŘEROVA

Program rozvoje městyse Brodek u Přerova na období let 2022 – 2027

STRATEGICKÝ DOKUMENT



Zpracovatel	GHC regio s.r.o.
Investor	Městys Brodek u Přerova
Program	Program rozvoje městyse
Část	Strategický dokument
Datum	09 / 2022
Zakázkové č.	GHC/2022-04/SR/4-01



Městys:

Městys Brodek u Přerova
Masarykovo náměstí 13
751 03 Brodek u Přerova



Zpracovatel:

GHC regio s.r.o.
17. listopadu 1215/2b, 779 00 Olomouc
www.ghcregio.eu



MĚSTYS BRODEK U PŘEROVA

Program rozvoje městyse Brodek u Přerova na období let 2022 – 2027

Strategický dokument

Zpracovatelé:

Ing. Aleš Calábek, MBA e-mail: calabek@envica.cz
tel.: +420 774 579 973

Ing. Martin Zedek e-mail: zedek@ghcregio.eu

Tento strategický dokument byl schválen na jednání
zastupitelstva městyse Brodek u Přerova dne



Obsah

1.1	Základní informace o městysu	4
1.2	Zkušenosti s rozvojem území	5
2.1	Charakteristika městysu	7
2.1.1	Umístění a území	7
2.1.2	Obyvatelstvo	8
2.1.3	Hospodářství	13
2.1.4	Infrastruktura	16
2.1.5	Vybavenost městyse	20
2.1.6	Životní prostředí	24
2.1.7	Správa městysu	28
2.2	Východiska pro návrhovou část	31
2.3	SWOT analýza	32
3.1	Strategická vize	33
3.2	Představení cílů rozvoje městyse	34
3.3	Akční plán (cíle, opatření a aktivity)	36
3.4	Podpora a realizace programu	40

Obsah této dokumentace je duševním vlastnictvím firmy GHC regio s.r.o. Použití dokumentace, jejích dílčích částí nebo výsledků je možné pouze pro účel specifikovaný touto zakázkou - objednatel. Veřejná publikace nad rámec smluvního určení, předání třetí osobě nebo její jiné využití, je vázáno na souhlas zpracovatele, firmy GHC regio s.r.o.



1 ÚVOD

Program rozvoje městyse Brodek u Přerova je zpracován na roky 2022 – 2027 tj. na 6 let. Je významným programovým dokumentem, který formuluje cíle rozvoje městyse a cesty k jejich dosažení do roku 2027. Program rozvoje městyse je tvořen analytickou a návrhovou částí. Strategický plán vytváří širší koncepční rámec vývoje městyse. Díky svému střednědobému zaměření by měl zachovávat kontinuitu rozvoje městyse a to bez ohledu na aktuální politické složení představitelů správy. Dokument je tvořen tak, aby odrážel společenské potřeby obyvatel, přispíval k dalšímu rozvoji městyse, zachovával jeho ráz pro budoucí generace a ohleduplně přistupoval k okolní krajině a přírodě.

Program rozvoje městyse není uzavřeným dokumentem. Je nutné s ním neustále pracovat, průběžně porovnávat se skutečností a aktualizovat. Proto by měl být živým dokumentem i v následujících letech. Městys předpokládá zapojení svých představitelů do kontroly realizace programu a do jeho případného revidování v důsledku nových aktivit. Program rozvoje městyse bude po schválení zastupitelstvem městyse dostupný na webových stránkách městyse.

1.1 Základní informace o městyse

Název	Městys Brodek u Přerova
Sídlo	Masarykovo náměstí 13, 751 03
IČ	00301078
DIČ	CZ00301078
Datová schránka	qu7bw79
Starosta	Ing. Roman Zbožínek
Kontakt	E-mail a E-podatelna: obec@brodekuprerova.cz Telefon: 581 741 004
Webové stránky	www.brodekuprerova.cz
Kraj	Olomoucký
Okres	Přerov



1.2 Zkušenosti s rozvojem území

Městys Brodek u Přerova dbá na rozvoj svého území. Od roku 1990 realizoval mnoho projektů, které vedly ke zvýšení atraktivity území, obnově budov či k rozvoji nejrůznější infrastruktury. Níže je uveden jejich demonstrativní výčet, který více přiblíží úspěšnost těchto projektů:

1983	Výstavba vodovodu – 4 etapy
1990 – 1994	Plynofikace městyse (1. a 2. etapa)
1995	Oprava dvorního traktu budovy obecního úřadu
1996	Budování cyklostezky do Majetína
	Plynofikace místní části Luková
1996 – 1997	Rekonstrukce bývalé školy v Lukové na 5 bytových jednotek
	Výstavba telefonní sítě
1996 – 1998	Výstavba malometrážních bytů – Masarykovo nám. 20
1997 – 1999	Výstavba podzemních rozvodů elektrické energie
1998 – 1999	Revitalizace Kleštínku (výsadba zeleně)
1999	Oprava dvorního traktu budovy obecního úřadu
	Odvhlčení základů budovy ZŠ Masarykovo náměstí
	Rekonstrukce části Masarykova náměstí a výstavba zvonkohry
2000- 2003	Přestavba 1. části ubytovny cukrovaru na Dům s pečovatelskou službou
2000	Nadstavba střechy na Mateřské škole
2001	Oslavy 700 let trvání městyse, udělení a vysvěcení obecního znaku a praporu
	Odvhlčení budovy ZŠ v Majetínské ulici
	Položena zámková dlažba v ulici 9. května
2001 – 2002	Rekonstrukce místní komunikace (Luková a sídl. Svobody)
	Vnitřní rekonstrukce Hasičské zbrojnice
2002 - 2003	Nástavba střechy na Domě služeb
	Plynofikace Tovární ulice
2012 – 2013	Výstavba kanalizace I.
	Výstavba kanalizace II.
	Ulice Palackého, Štefánikova
	Ulice Vrchlického I, Svěpomoci, Smetanova, Jiráskova
	Ulice Havlíčkova, Tyršova, Čechova, Švermova, Revoluční Tylova, Masarykovo nám. I, Nám. 28. října
2014	Revitalizace zeleně v intravilánu městyse
2015	Revitalizace Revolučního náměstí, ul. 9 května, ul. Fučíkova, ul. Havlíčkova, parkování u vlakového nádraží
	Obnova kanalizační stoky ul. Fučíkova
	Sociální zařízení a šatny pro II. stupeň ZŠ - tělocvična
2016	Parkovací stání na ul. 9. května – u kina, lékárny a zubní ordinace
	Vybudování oddílné kanalizace – ul. Tovární



	Rekonstrukce místní komunikace ul. Přemyslova
	Obnova veřejného prostoru kolem kaple v Lukové
	Územní plán městyse
	Pláček pro radost ZŠ I. stupeň
2017	Kanalizace ul. B. Němcové
	Demolice bývalé ubytovny ZD Kokory ul. Jiráskova
	Obnova kotelny na DPS ul. Tovární
	Výměna oken na domě služeb a bytovém domě Masarykovo nám. 20
2018	Autobusová čekárna ul. Vrchlického
	CAS Scania pro JPO III Brodek u Přerova
	Kanalizační přípojka pro ZŠ II. stupeň
	Výměna oken KD Luková
	Obnova chodníku a místní komunikace ul. B. Němcové
	Obnova chodníku ul. Majetínská
2019	Územní studie pro výstavbu RD na ul. Tovární
	Místo pro odpočinek I. sídliště Svobody
	Obnova střechy MŠ
	Obnova veřejného osvětlení cyklostezky Brodek – Luková
	Nové kanalizační připojení ZŠ II. stupeň
	Bankomat na Masarykově náměstí
	Nové referenční vozidlo Škoda Rapid
2020	Sběrný dvůr
	Nová fasáda budovy úřadu
	Místo pro odpočinek II – Knihovna zahrada
	Zátopa části Brodku u Přerova – stavidlo na Olešnici
2021	KDS městyse I-etapa
	Prodloužení vodovodního řadu na ul. Tovární
	Výsadba stromové aleje Stáž I
	Revitalizace vodních nádrží ul. Tovární
	Elektromobil pro údržbu obce
	Kvetoucí záhon na Nám. 28. října
	Výsadba stromové aleje Stáž II
2022	Rekonstrukce otopné soustavy bytovém domě Masarykovo náměstí č. 20
	Výměna svítidel veřejného osvětlení LED
	Nová účelová komunikace ke sběrnému dvoru
	Prodloužení splaškové kanalizace ul. Tovární
	Nový chodník ul. Tovární
	KDS městyse II-etapa
	Multifunkční hřiště, sportovní areál v ulici Tyršova

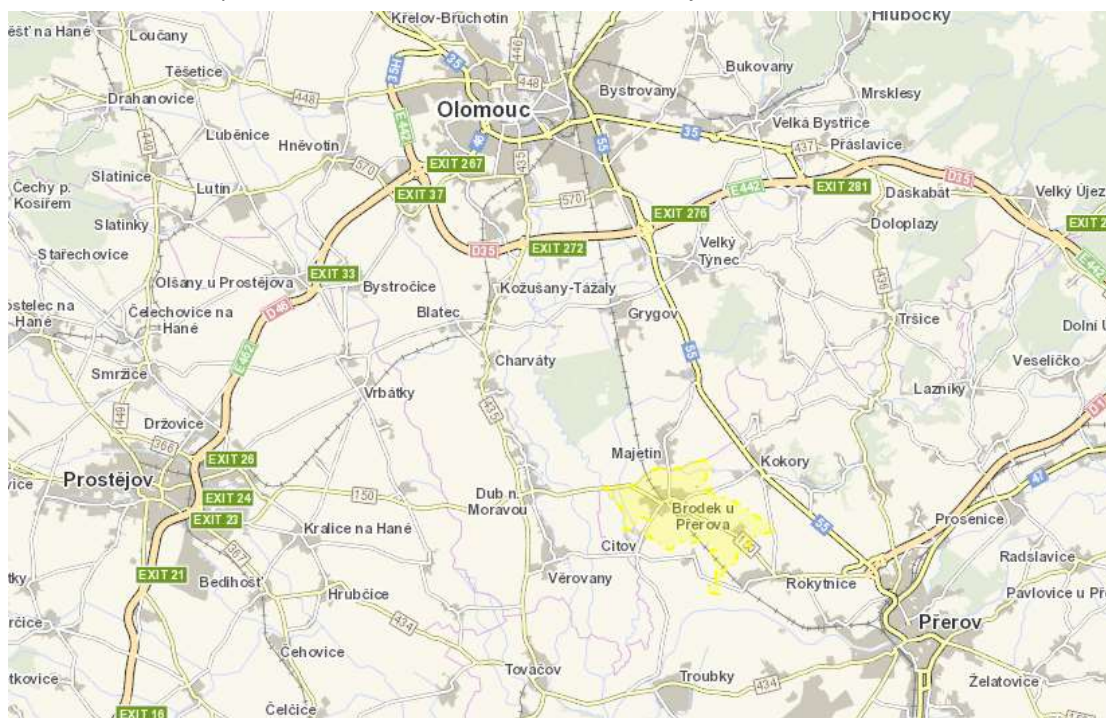
2 ANALYTICKÁ ČÁST

2.1 Charakteristika městyse

2.1.1 Umístění a území

Městys Brodek u Přerova leží v jihovýchodní části Hornomoravského úvalu v nadmořské výšce 205 metrů nad mořem v rovině široké údolní nivy řeky Moravy. Nachází se v "trojúhelníku" velkých měst Olomouce, Přerova a Prostějova. Z hlediska vzdálenosti je však nejbližší Přerovu, pod jehož okres spadá. Silnice II/150 spojuje Brodek u Přerova s městy Přerov a Prostějov, Boskovice a Valašské Meziříčí, nedaleká silnice I/55 jej pak spojuje na severní části s městem Olomouc a na jižní části s městem Břeclav. Dojezdová vzdálenost do města Olomouc je cca 20 min a do města Přerov cca 30 minut.

Obrázek: Poloha městyse Brodek u Přerova vzhledem k městům Prostějov, Olomouc a Přerov



Zdroj: geoportál.rsd.cz

Ze severní a západní strany je území městyse lemováno širokým obloukem potoka Olešnice, z jihu je větší díl zastavěné části ohraničen důležitou dopravní tepnou železniční trati mezi Olomoucí a Přerovem. Olešnice do konce 18. století napájela soustavu rybníků mezi sousedními obcemi Kokory a Majetín.



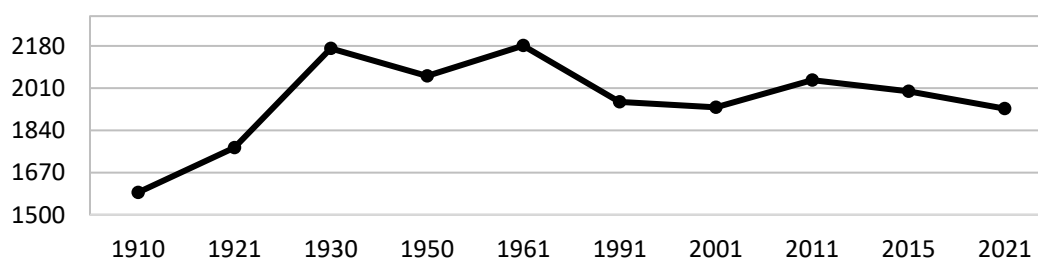
Brodek u Přerova náleží do okresu Přerov a je součástí Olomouckého kraje. Územní výměra městyse je 891 ha. Městys je součástí dvou sdružení obcí, konkrétně Sdružení obcí mikroregionu Království a Sdružení obcí mikroregionu Dolek. Dále je členem MAS Hanácké Království, z.s. V roce 1976 došlo ke sloučení s obcí Luková a nyní tvoří místní část městyse.

2.1.2 Obyvatelstvo

Vývoj počtu obyvatel

Brodek u Přerova se řadí svým počtem obyvatel mezi střední obce v Olomouckém kraji. V roce 2013 byl zařazen jako 44. největší obec v kraji. V roce 1961 žil ve městyse rekordní počet obyvatel (2 181). Počet obyvatel byl v období posledních dvaceti let (2001 – 2020) nejvyšší v letech 2007 – 2010, naopak nejmenší počet obyvatel je sledován v letech 2001, 2002, 2019 a 2020. Dle údajů ČSÚ žilo v Brodce u Přerova k 31. 12. 2020 celkem 1 928 obyvatel v průměrném věku 43,4 let (z toho 966 žen a 962 mužů). Z historického hlediska, v prvních 40 letech 20. století, došlo v regionu k nárůstu počtu obyvatel, kromě 30. let pak zvláště v průběhu 50. a 60. let. Tento růst byl dán rozvojem městyse Brodce u Přerova i populačními vlivy v nárůstu přirozeného přírůstku obyvatel. Docházelo ke stěhování obyvatelstva do městyse z okolních menších obcí. Zmíněný rychlý nárůst počtu obyvatel byl v průběhu následujících 30 let vystřídán trvalým, i když mírným, poklesem, který pokračuje dodnes.

Graf: Dlouhodobý vývoj počtu obyvatel od roku 1880



Zdroj: ČSÚ

Městys tak v období posledních 10 let sleduje klesající trend celkového počtu obyvatel. Je proto třeba neustále zlepšovat kvalitu životního prostředí, občanskou vybavenost, kvalitní infrastrukturu a dopravní napojení na okolní vesnice a města, dostatečné kulturní vyžití a další prvky, které zajistí přilákání nových obyvatel a rodin s dětmi do městyse.



Tabulka: Vývoj počtu obyvatel v městyse v období 10 let (vždy k 31. 12.)

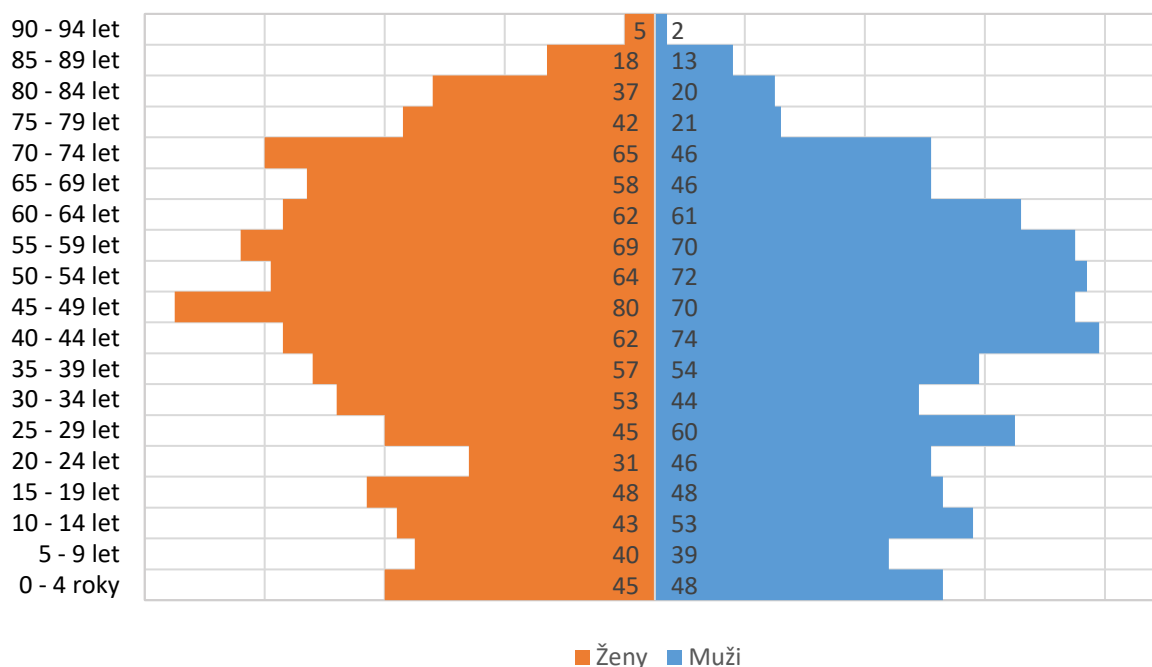
Rok	2011	2012	2013	2014	2015
Počet obyvatel	2 042	2 052	2 038	2 008	1 997
Rok	2016	2017	2018	2019	2020
Počet obyvatel	1 991	1 989	1 960	1 940	1 928

Zdroj: ČSÚ

Území vykazuje v porovnání let 2011 až 2020 oscilaci v počtu obyvatel, kdy během posledních let přetrvává mírný pokles. Mezi lety 2011 až 2012 sledujeme mírný růst, který je během následujících let vystřídán kontinuálním klesajícím trendem v počtu obyvatel, tento trend je sledován dodnes.

Následující graf, tzv. populační pyramida popisuje věkovou strukturu obyvatelstva podle pětiletých věkových skupin. V kategorii ženy je nejméně zastoupena mladší generace ve věku 20 – 24 let a starší generace ve věku 80 – 99 let. V kategorii muži je nejméně zastoupena starší generace ve věku 75 – 94 let. Nejvíce žen je v městyse sledováno ve věku 40 – 64 let a 70 – 74 let. Skupina občanů ve věku 95 – 99 let se v městyse vyskytuje pouze v ženském zastoupení a to v počtu 1 obyvatel.

Graf: Obyvatelstvo městyse Brodek u Přerova podle pětiletých věkových skupin a pohlaví



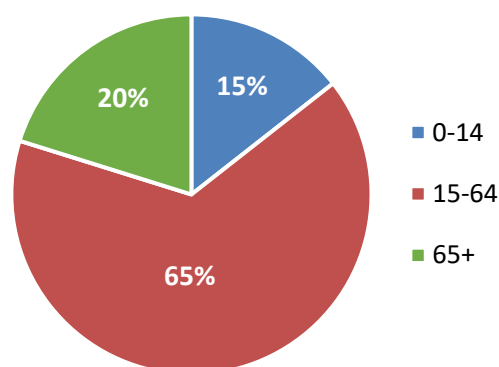
Zdroj: SLDB 2021



Vývoj věkové struktury obyvatel

Podle věkového zastoupení obyvatel v Brodce u Přerova za rok 2020 je zřejmé, že předproduktivní obyvatelstvo (15 %) je zastoupeno poměrně méně než postproduktivní obyvatelstvo (20 %), rozdíl tedy činí přesně 5 procentních bodů. Z toho vyplývá, že počet obyvatel ve věku nad 65 let je vyšší než počet obyvatel v rozmezí do 14 let. Ekonomicky aktivní obyvatelstvo (obyvatelstvo ve věku 15-64 let) je v městysu zastoupeno v počtu 65 %, což odpovídá standardnímu zastoupení této skupiny obyvatel v podobně velkých obcích a městysích. S ohledem na počet mladých lidí v městysu je potřeba zamezit snahám odlivu této skupiny obyvatel, městys by se tedy měl zaměřit na kontinuální zlepšování kvality občanského života a volnočasových aktivit, a také startovacích bytů, ve kterých se tito lidé mohou osamostatnit.

Graf: Věková struktura obyvatel městyse Brodek u Přerova v roce 2020



Zdroj: ČSÚ

Již výše zmíněná nelehká situace městyse v rámci trendu stárnutí obyvatelstva (poměrně více oproti předproduktivním obyvatelům) kopíruje trend viditelný v ORP Přerov, okrese Přerov, Olomouckém kraji a České republice. Všechny tyto územní celky mají vyšší podíl postproduktivního obyvatelstva nad předproduktivním (viz tabulka níže).

Index stáří zmíněný v tabulce níže vyjadřuje, kolik je v populaci obyvatel ve věku 65 a více let na 100 dětí ve věku 0-14 let. Znázorňuje tedy jev stárnutí populace. Index stáří v městysu Brodek u Přerova činí 139,93. Hodnota indexu je poměrně vysoká, což znamená, že místní obyvatelstvo stárne. Tato skutečnost je považována za negativní jev a omezující především pro další možnosti rozvoje městyse.



Tabulka: Změna počtu obyvatel a věkové poměry ve sledovaných územích (k 31.12)

	Počet obyvatel v roce 2020	Změna počtu obyvatel (2010– 2020)	0–14 let (v %)	65 a více let (v %)
Brodek u Přerova	1928	93,46	14,42 %	20,18 %
ORP Přerov	79 747	95,14	14,70 %	22,16 %
Okres Přerov	128 901	96,24	14,96 %	21,38 %
Olomoucký kraj	630 522	98,26	15,74 %	21,05 %
ČR	10 701 777	101,60	16,07 %	20,17 %
	Index stáří	Změna podílu obyvatel 0-14 let (2010- 2020)	Změna podílu obyvatel 65+ let (2010- 2020)	
Brodek u Přerova	139,93	94,56	117,17	
ORP Přerov	150,70	102,62	123,57	
Okres Přerov	142,95	102,37	126,08	
Olomoucký kraj	133,71	108,13	131,04	
ČR	125,50	113,28	131,94	

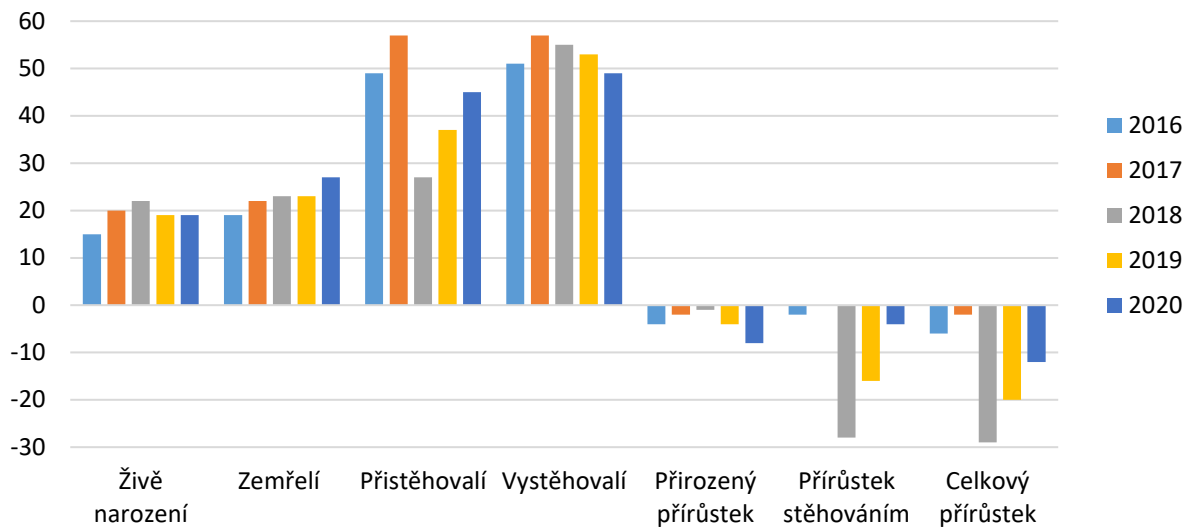
Zdroj: ČSÚ

Ukazatel demografického vývoje městyse je úzce spjat s atraktivitou území pro život. Migrace obyvatel velmi intenzivně reaguje především na měnící se ekonomické podmínky pro život obyvatel, a tak lze usuzovat, že případný klesající trend počtu obyvatel znamená pokles atraktivity městyse. Je proto nutné tuto atraktivitu zvyšovat formou potřebných opatření vztahujících se především k podpoře pracovních příležitostí (podpora firem, infrastruktura pro dojížděku atd.), celkového vzhledu městyse (veřejná prostranství, vzhled budov), podpora komunitního života (zázemí pro kulturní akce či sport), podpora žáků a studentů (opatření týkající se vzdělávání a školství) atd. To vše napomůže zvýšit atraktivitu městyse, což povede k nárůstu počtu obyvatel.

Tak jako v jiných obcích a městysch České republiky i v městyse Brodek u Přerova obyvatelstvo postupně stárne, tzn., klesá počet dětí a roste počet seniorů. Městys zaznamenává pokles obyvatel, v roce 2018 dosáhlo saldo celkového přírůstku -29, přičemž - 28 případů tvořili především vystěhovalí občané, v tomto roce byla hodnota úbytku obyvatel nejvyšší, v roce 2019 se úroveň salda počtu obyvatel snížila na hodnotu – 20 a v roce 2020 na hodnotu -12, pro další období je situace vyobrazeno na následujícím obrázku.



Obrázek: Pohyb obyvatel v letech 2016-2020



Zdroj: ČSÚ

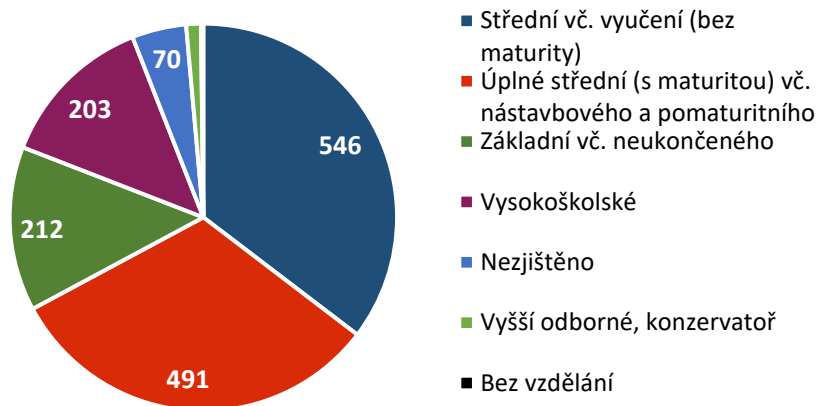
Vzdělanostní struktura obyvatelstva

Z grafu níže je patrná vzdělanostní struktura obyvatelstva městyse. Ze Sčítání lidu, domů a bytů v roce 2021 vyplývá, že nejvyšší podíl je v městyse zastoupen v kategorii „Střední vč. vyučení (bez maturity)“ (546 osob). Dále následuje kategorie "Úplné střední (s maturitou) vč. nástavbového a pomaturitního". Nejméně je místní obyvatelstvo zastoupeno v kategorii „Bez vzdělání“ (203), poté "Vyšší odborné, konzervatoř" (19), následované kategorií "Vysokoškolské" (197). Úroveň vzdělání se u 70 obyvatel blíže nezjistila. Z těchto údajů je patrné, že v městyse převažuje zvýšený zájem o učební obory, které jsou ukončené např. výučním listem. Za vyšším vzděláním se občané musí dopravovat mimo obec, což může být náročné a může to i způsobovat odliv obyvatel.

V městyse se nachází tři příspěvkové organizace zajišťující vzdělávání, jedná se o mateřskou školu, základní školu pro I. i II. stupeň a základní uměleckou školu. Městys tímto zajišťuje dostupné a kvalitní vzdělání pro své občany i občany okolních obcí.



Obrázek: Vzdělanostní struktura obyvatel městyse Brodek u Přerova v roce 2021



Zdroj: ČSÚ

2.1.3 Hospodářství

Ekonomická struktura

Struktura ekonomiky území je dána především historickým vývojem, přírodními podmínkami, profesním složením místních obyvatel, připraveností infrastruktury nezbytnou pro rozvoj podnikání a v neposlední řadě i restrukturalizací firem na požadavky trhu.

Tabulka: Struktura hospodářských odvětví v Brodce v roce 2021

Činnost	Počet subjektů
Zemědělství, lesnictví, rybářství	22
Zpracovatelský průmysl	56
Stavebnictví	43
Velkoobchod a maloobchod+ opravy a údržba motorových vozidel	69
Doprava a skladování	8
Ubytování, stravování a pohostinství	21
Informační a komunikační činnosti	3
Peněžnictví a pojišťovnictví	4
Činnosti v oblasti nemovitostí	12
Profesní, vědecké a technické činnosti	24
Administrativní a podpůrné činnosti	6
Veřejná správa a obrana, povinné sociální zabezpečení	4
Vzdělávání	6
Zdravotní a sociální péče	4
Kulturní, zábavní a rekreační činnosti	12
Ostatní činnosti	38
Nezařazeno	20

Zdroj: ČSÚ



V městysu Brodek u Přerova je dle Administrativního registru ekonomických subjektů Ministerstva financí ČR registrováno 352 aktivních podnikatelských subjektů, přičemž většina z nich (292) je živnostníků. Nejběžnějšími obory činnosti jsou především velkoobchod a maloobchod, zpracovatelský průmysl, stavebnictví a další. Pro srovnání, v městysu je registrováno 27 obchodních společností a žádná akciová společnost. V městysu je zastoupeno široké spektrum živnostníků a malých podniků, mezi které patří např. prodejna obuvi, kol, potravin, pekárna, cukrárna, kadeřnictví, zahradnictví, autoopravna apod.

Mezi největší zaměstnavatele v regionu patří:

- **Klimate, s.r.o.** – Montáže, prodej a servis klimatizačních a chladících zařízení. Montáže a dodávky čerpadel a vzduchotechnických zařízení. Nabízejí komfortní bytové klimatizace, klimatizace kanceláří, výrobních prostor, ordinací lékařů, benzínových čerpadel apod. Dále také chladící a mrazicí boxy, opravy a plnění autoklimatizací a také servis veškerého chlazení.
- **Stamak trade s.r.o.** – zabývají se prodejem obalových a stavebních materiálů. Nabízejí ocelové balící pásy bez povrchové úpravy, cyklopásy, standartních pevností, vysokopevnostní, černě lakované, modřené pozinkované. Nabízejí jak mnoho druhů stavebních materiálů, tak i různých druhů ocelových balících pásek, umělohmotných pásek PP, PES, PET, spon, páskovačů, drátů a další.
- **Rostislav Bouchal BOROKO** – soukromá firma zabývající se výrobou technického vybavení zvonů včetně montáží. Vyrábí příslušenství zvonů pro kompletní produkci zvonařské dílny rodiny Dytrychovy. Provádí také opravy a výměny zařízení na stávajících zvonech v církevních, obecních a soukromých stavbách. Dále se zabývají kovovýrobou, zakázkovou a stavebně zámečnickou činností a činnostmi navazujícími.
- **STAMAKOCEL s.r.o.** – výroba, montáž a opravy ocelových mostů, konstrukcí, hal a přístřešků, svářečské práce, vysokopevnostní a nýtované spoje. Specializují se na práci pro ČD. Rekonstruují historické památky z ocele, provádějí prohlídky a revize ocelových konstrukcí mostů. Dělají také stavební dozor a kontrolu prováděných prací při výrobě, montáži a povrchové úpravě mostů. Vytvářejí taktéž studie, přepočty, projekty a strategické výpočty mostů a ocelových konstrukcí.



- **OLEPO s.r.o.** – působí v oblasti vývoje a výroby rolových laminátorů, aplikujících laminační fólie technikou za studena. Nabízí také vlastní sortiment bezprokladových laminovacích fólií a oboustranných samolepek.
- **MORAVAMALT s.r.o.** – vyrábí a dodávají volně ložené i pytlovaný Český slad pro tuzemské i zahraniční partnery. Expedice je prováděna nákladními automobily. Vykupují odrůdy schválené pro výrobu Českého piva. Kladou velký důraz na výběr a nákup sladovnického ječmene od Českých zemědělců.
- **ZVONAŘSKÁ DÍLNA TOMÁŠKOVÁ-DYTRYCHOVÁ S.R.O.** – je rodinná firma s dlouholetou tradicí výroby zvonů podle receptur a pracovních postupů. Vše odpovídá původní formě tohoto řemesla a také požadavkům zákazníka. Výroba také umožňuje vytváření různých podob, velikostí zvonů, čistoty, síly i přesnosti jejich tónu podle konkrétních požadavků.

Všechny typy podniků a rodinných firem odpovídají velikostí spíše malým podnikům. Středně velký nebo velký podnik v Brodce chybí, a proto lidé dojíždějí kvůli zaměstnání do Přerova nebo Olomouce.

Trh práce

Oblast Brodka u Přerova je charakteristická malým trhem práce a jeho nižší stabilitou. V roce 2019 bylo registrováno v evidenci úřadu práce 52 uchazečů o zaměstnání nejpočetnější skupinou osob ve věku 50 a více let (23 obyvatel, z toho 9 žen a 14 mužů), což je skupina obecně více ohrožena nezaměstnaností. Druhou nejpočetnější skupinou uchazečů jsou obyvatelé se stupněm vzdělání „vyučen“, tedy středním odborným vzděláním s výučním listem. Již zmíněnou absencí středních a hlavně velkých podniků není v městysu dostatečná nabídka práce, která by převýšila, nebo alespoň vyrovnávala poptávku po práci.

Tabulka: Uchazeči o práci v roce 2021

	Uchazeči o zaměstnání v evidenci ÚP		Podíl nezaměstnaných osob			Pracovní místa v evidenci úřadu práce
	Celkem	Dosažitelní	Ženy	Muži	Celkem	
Okres Přerov	3 619	3 384	4,4 %	4,01 %	4,4 %	1 709
Brodek u Přerova	33	33	2,84 %	1,27 %	2,62 %	26

Zdroj: ČSÚ



Počet uchazečů o zaměstnání se v období let 2014 – 2021 snížil o 76,3 %, městys tedy v tomto směru pozoruje pozitivní jev. V podílu nezaměstnaných je také sledován pozitivní jev, kdy v průběhu let došlo ke snížení z hodnoty 9,64 % na hodnotu 2,62 %. V oblasti dostupnosti pracovních míst došlo k navýšení o 22 míst. Z celkového počtu 52 uchazečů o práci je 23 uchazečů ve věku 50 let a více (z toho 9 žen a 14 mužů). Z výše uvedeného lze usoudit, že trh práce se v průběhu let stabilizoval.

Tabulka: Uchazeči o práci v roce 2019

	Uchazeči o práci	OZP	Ve věku 18 – 24 let	Absolventi
Celkem	52	3	6	2
Muži	28	2	4	1
Ženy	24	1	2	1
	Základní st. vzdělání	Vyučení	S maturitou	
Celkem	13	20	8	
Muži	4	14	3	
Ženy	9	6	5	

Zdroj: risy.cz

2.1.4 Infrastruktura

Železniční síť

Městyssem Brodek u Přerova prochází železniční trať vedoucí na Olomouc a Českou Třebovou. Trať z Brodku u Přerova do Olomouce byla v minulosti velmi důležitá pro rozvoj průmyslu. Železnice v Brodku u Přerova prošla modernizací s výstavbou přípojné větve druhého tranzitního železničního koridoru. Vstupní objekty jsou zastřešeny. Železniční stanice v Brodku u Přerova byla rekonstruována v roce 2006 a je tedy v dobrém stavu. Stanice Brodek u Přerova se nachází na tratích Česká Třebová – Přerov a Rudoltice v Čechách – Lanškroun. Přístup do budovy železniční stanice a zastávky (včetně přístřešku chránícího cestující před povětrnostními vlivy) je bezbariérově přístupný díky rovnosti terénu a prostřednictvím výtahů. Co se týká celkové dopravní obslužnosti, městys je napojen na Integrovaný dopravní systém Olomouckého kraje, tedy skrze trať č. 270 v úseku Přerov – Olomouc a skrze autobusovou dopravu Arriva Morava a.s. v rámci napojení na Přerov, Olomouc, Prostějov a další obce.

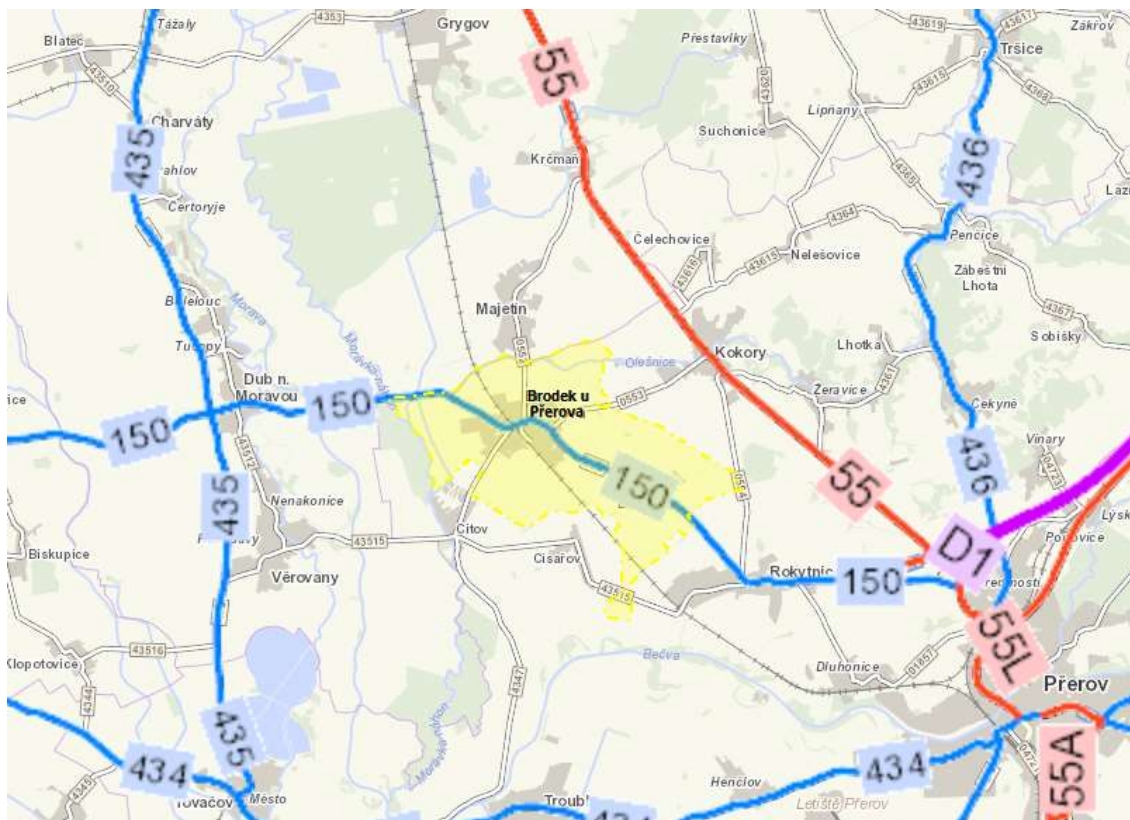
Silniční síť

Nejvýznamnější a zároveň nejvytíženější komunikací, jež prochází katastrem městyse je silnice II/150, která vede přes území 5 krajů a 9 okresů ve své celkové délce 206, 232 km. Tato silnice je nejdelší silnicí II. třídy v České republice. Dále je městyse napojen přes obec Majetín (silnice III/0552) a přes obec Kokory (silnice III/0553) na silnici I/55 vedoucí z Přerova do Olomouce. Směrem na jih pak vede silnice III/4347 (Citov, kolem Troubek atd.). Místní část Luková je s Brodkem u Přerova propojena již zmiňovanou silnicí II/150.

Silnice v intravilánu městyse většinou vyžadují rekonstrukci. Vzhledem ke zvyšující se intenzitě dopravy jsou komunikace vystaveny vyššímu opotřebení. Dobrý stav vozovky je vyžadován především na páteřních komunikacích, kde jsou naplánovány rekonstrukce, čímž může dojít ke zlepšení dostupnosti a tím i případný pozitivní vliv na hospodářský vývoj a příliv podnikatelských subjektů v městyse.

Rekonstrukci vyžadují také silnice III. třídy. Dále pak existuje požadavek na zlepšení napojení na silnici I/55. Mezi další aktuální potřeby městyse patří rekonstrukce a výstavba parkovacích stání a cyklostezky v ulici Majetínská a vybudování parkovacího stání u místního hřbitova. Rekonstrukce chodníků je potřeba i ve čtvrti Děvín a v místní části Luková.

Obrázek: Silniční síť území městyse Brodek u Přerova



Zdroj: ŘSD ČR



Nehodovost

Za posledních 6 let, tedy v období od 1. 1. 2016 do 31. 12. 2021 došlo na území městyse Brodek u Přerova celkem k 41 dopravním nehodám. Podrobnější přehled pak uvádějí následující tabulky.

Tabulka: Počet nehod

Zkoumaná statistika	Počet
Počet nehod celkem	41
Počet usmrcených osob	0
Počet těžce zraněných osob	1
Počet lehce zraněných osob	14

Zdroj: Ministerstvo dopravy

Tabulka: Druhy nehod a četnost

Druh nehody	Počet nehod
Srážka s pevnou překážkou	11
Srážka s jedoucím nekolejovým vozidlem	8
Srážka s lesní zvěří	16
Havárie	1
Srážka s vozidlem zaparkovaným, odstaveným	3
Srážka s domácím zvířetem	0
Srážka s chodcem	1
Jiný druh nehody	1

Zdroj: Ministerstvo dopravy

Tabulka: Počet nehod na konkrétních silnicích

Číslo silnice	Počet nehod
150	25
552	1
553	5
4347	2
1856	1
Neuvedeno	7

Zdroj: Ministerstvo dopravy



Bezmotorová doprava

V této oblasti je nejdůležitějším prvkem cyklo doprava. Již v minulosti došlo k propojení cyklistickými stezkami a to především s obcemi Majetín, Citov a místní částí Luková. Všechny cyklostezky přispívají k zajištění bezpečnosti provozu. Převážnou část cyklistů tvoří také občané dojíždějící do zaměstnání přímo v městysu, popř. se dopravují na vlakové nádraží nebo autobusové zastávky, kde pokračují za zaměstnáním nebo vzděláním do měst Přerov nebo Olomouc.

Městyssem Brodek u Přerova vede následující cyklistická infrastruktura:

Cyklostezka Brodek u Přerova – Luková

- Cyklostezka o délce 2 000 m byla budována v letech 2007-2008. Stezka je vymezena vlevo silnicí, vpravo na začátku a konci stezky v intravilánu oplocením pozemků a budovami. Zbýlý úsek stezky je vpravo ohraničen zemědělskou půdou.

Cyklostezka Majetín - Brodek u Přerova

- Z Brodku u Přerova vede cyklistická komunikace do Majetína o délce 1 830 m. Ta byla vybudována roku 2000. Cyklostezka byla vybudována bez pomoci dotačního titulu.

Cyklostezka Brodek u Přerova – Citov

- Délka cyklostezky je 1 403,80 m. Stavba cyklistické stezky byla zahájena v měsíci květnu roku 2002. Investiční náklady stavby dosáhly výše 3 923 934 Kč. Akce byla financována z rozpočtu Státního fondu dopravní infrastruktury (SFDI) ve výši 2 000 000 Kč. Zbývající částka ve výši 1 923 934 Kč byla hrazena z rozpočtu městysu. V roce 2003 byly rovněž dokončeny terénní úpravy, včetně osetí trávou a osazení dopravního značení v souladu s požadavky dopravního inspektorátu.

Technická infrastruktura

V Brodku u Přerova je vybudována jednotná stoková síť. Kanalizační síť je ve správě VaK Přerov a.s. V roce 2013 byla otevřena nová čistírna odpadních vod a jednotná kanalizační síť společně s pěti čerpacími stanicemi nezbytnými pro dopravu odpadních vod napojených do kanalizační sítě výtlačnými řadami směrem k čistírně. Čistírna pokryje potřeby jak Brodku u Přerova tak jeho místní části Luková. Čistírna je postavena na okraji městysu u státní silnice směrem na Dub nad Moravou. Provedená ČOV je založena na biologickém principu nízkozatěžované aktivace s částečnou aerobní stabilizací kalu.



Nová kanalizační síť je tvořena gravitačními stokami. Pro napojení odpadních vod z nemovitostí a uličních vod do nové kanalizace bylo zhotoveno 1 538 m kanalizačních přípojek.

V městyse je vybudována plynovodní síť pro zásobení obyvatelstva NTL ve správě SMP Přerov a.s. Samotný Brodek je napojen na dodávku zemního plynu prostřednictvím regulační stanice VTL/STL/NTL s kapacitou 3 000 m³/hod. severně nad městysem u trati ČD.

2.1.5 Vybavenost městyse

Úřad městyse

Úřad městyse Brodek u Přerova se nachází v centru obce u silnice 2. třídy číslo 150, mezi obchodem s potravinami a základní školou.

Tabulka: Úřední hodiny úřadu městyse Brodek u Přerova

Pondělí	8:00 – 12:00	13:00 – 17:00
Úterý	8:00 – 12:00	
Středa	8:00 – 12:00	13:00 – 17:00
Čtvrtek	8:00 – 12:00	
Pátek	Zavřeno	

Pošta

Pošta dlouhodobě nabízí standartní služby – vnitrostátní a mezinárodní poštovní, peněžní a kurýrní služby, prodej tisku a doplňkového sortimentu, poskytování kopírovacích služeb, Czech POINTu, služby Balíkovny a další. Pošta disponuje parkovištěm a bezbariérovým přístupem.

Tabulka: Otevírací doba pošty Brodek u Přerova

Pondělí	11:00-12:00	13:00-18:00
Úterý	8:00-12:00	13:00-15:00
Středa	11:00-12:00	13:00-18:00
Čtvrtek	8:00-12:00	13:00-15:00
Pátek	8:00-12:00	13:00-15:00



Školství

Městys má na svém území hned tři vzdělávací instituce – mateřskou školu, základní školu zřízenou městysem a základní uměleckou školu.

MŠ Brodek u Přerova disponuje 4 odděleními s kapacitou 120 dětí v průměrné návštěvnosti 80 dětí. K dispozici dětem a rodičům je 7 učitelů, 3 asistenti pedagoga, 1 školní asistent a 4 zaměstnanci oddělení provozu.

ZŠ v Brodku u Přerova je úplná základní škola, kterou navštěvují žáci z Brodku u Přerova a okolních obcí Citova, Císařova, Majetína, Lukové, Rokytnice a Krčmaňe a dalších obcí. Žáci ročníků jsou vzdělávání podle Školního vzdělávacího programu pro základní vzdělávání ZŠ Brodek u Přerova. Všichni žáci mají zajištěny potřebné učebnice a učební pomůcky. Budova prvního stupně se nachází na Masarykově náměstí č. 91. Na budově prvního stupně působí dvě oddělení školní družiny. Budova druhého stupně sídlí na ulici Majetínské č. 275, zde je umístěno i ředitelství školy. Pedagogové naší školy se věnují práci s dětmi i po vyučování, je zde zřízeno velké množství zájmových kroužků, jazykových, výtvarných i sportovních. Na škole působí 22 pedagogických pracovníků, z toho je 14 učitelek, 4 asistentky pedagoga, 2 vychovatelky, ředitelka a zástupce ředitelky. Škola má 5 správních zaměstnanců: 1 odbornou referentku, 3 uklízečky a 1 školnici. Při škole působí spolek rodičů – Rada rodičů, od 19. 3. 2001 je zřízena Školská rada. Zřizovatelem školy je městyse Brodek u Přerova.

Na území městyse se nachází také pobočka ZUŠ Bedřicha Kozánka zajišťující obecně hudební, taneční a výtvarnou výchovu. Obecně také zajišťuje smyčcové, klavírní, dechové oddělení a oddělení hudební a pěvecké nauky. V městyse se tato pobočka nachází již od roku 1993.

V Brodku u Přerova se nenachází žádné střední školy. Děti tedy dojíždějí především do města Přerova, kde si mohou vybrat z následujících škol: Soukromá střední odborná škola živnostenská, Gymnázium Jakuba Škody, Gymnázium Jana Blahoslava a Střední pedagogická škola, Střední průmyslová škola, Střední škola gastronomie a služeb, Střední škola technická a Střední škola zemědělská.

Sociální služby

Na území se nachází pečovatelská služba, která vznikla v říjnu roku 2007. Jejím posláním je provoz pečovatelské služby osobám, které se z důvodu věku či zdravotního omezení ocitli v nepříznivé životní situaci. Zajišťuje především úkony, které si uživatel není schopen sám nebo s dopomocí rodiny zajistit. Okamžitá péče může být poskytnuta 1 osobě, nicméně celková kapacita je až 35 osob. V městyse také funguje Klub seniorů.



Zdravotní služby

V Brodce u Přerova jsou zastoupeny všechny základní zdravotnické služby, jde o 2 praktické lékaře, gynekologa, zubního lékaře a lékaře pro děti a dorost. Všichni tito lékaři mají v městysu své vlastní pracoviště a jsou tak rovnoměrně rozmístěni v centru. V městysu se nachází také lékárna. V případě náhlého zdravotního rizika zajišťují záchranné služby nemocnice Přerov a Olomouc v rozmezí cca 10 – 20 minut.

Veřejná prostranství

Veřejná prostranství patří k důležitým oblastem vyhrazených pro relaxaci a odpočinek místních obyvatel. Městys se velmi dobře stará o veřejnou zeleň v podobě úprav, údržby, výsadba další zeleně apod., ochranu zeleně upravuje obecně závazná vyhláška obce č. 1/2014 o čistotě na veřejných prostranstvích a ochraně veřejné zeleně. Kvalita a struktura veřejných prostranstvích hraje klíčovou roli v atraktivitě městysu a tak může přispět ke zvýšení hodnoty přistěhovalých obyvatel.

Spolky a volnočasové aktivity

Nejvýznamnějšími organizacemi zaměřenými na rozvoj mládežnického sportu jsou TJ Sokol, fotbalový klub, skauti, sbor dobrovolných hasičů a také Divadelní soubor J. K. Tyla.

Fotbalový klub byl založen 9. července 1930. Klubovými barvami oddílu jsou modrá a bílá. Do dnešního dne má více než 270 evidovaných členů. Klub má za sebou několik úspěchů, mezi hlavní z nich patří např. postup do Krajského přeboru.

Sbor dobrovolných hasičů je jednotkou třetího stupně. Má celkem 37 členů (z toho 13 žen a 24 mužů). Najdeme zde i speciální jednotku, která vyjíždí k nehodám mimo městys (s výjezdem do 10 minut). Ta má 12 členů a je zařazena do Integrovaného záchranného systému. Dále se také podílejí na místním kulturním dění. Úřadu městyse pomáhají při konání různých akcí či oslav.

Junák - český skaut má středisko na ulici Svěpomoci 144. Je využíván především dětmi a dospívajícími. Je kladen důraz na rozvoj osobnosti prostřednictvím her, zážitků, aktivit a dalších činností.

Český rybářský svaz sdružuje zájemce o přírodu se zaměřením na sportovní rybolov. Svaz má právní formu občanského sdružení. Organizace a výbor jsou navenek zastupovány předsedou. Členskou základnu organizace tvoří nejen obyvatelé Brodce u Přerova, ale i okolních obcí a to zejména Grygova, Majetína, Kokor, Žeravic, Rokytnice, Citova a dalších obcí. Při rybářském svazu pracují i kroužky mládeže, ve kterých dospělí vedoucí kroužků vychovávají mladé adepty k sportovnímu rybolovu,



znalosti pravidel, rozeznávání ryb a jiných vodních živočichů, jako i ohleduplnému vztahu k přírodě a životnímu prostředí. Celá základna má asi 380 členů včetně žen a dětí.

Mažoretky GINA je občanské sdružení Brodku u Přerova, které funguje již od roku 2009. Toto sdružení navštěvuje cca. 60 děvčat a k dispozici je rozdělení do věkových kategorií 5 – 7 let, 8 – 11 let, 12 – 14 let a 15 – 26 let.

Divadelní soubor J. K Tyl působí již téměř 55 let. Od svého vzniku se spravuje sám a zejména díky podpoře ekonomicky silných partnerů disponuje vlastní klubovnou. Klubovna je řešena jako přístavek k místní sokolovně. Kromě klubovny zde také najdeme sklad kulís, kostýmů a dalšího materiálu včetně divadelního jeviště s osvětlením a oponou. Zde se také konají divadelní plesy. Dále se zde také konají zkoušky a představení. Součástí je také dramatický kroužek, který připravuje mnoho inscenací, většinou pohádky.

Městys disponuje knihovnou. Ta se nachází na Masarykově náměstí č. p. 42. Knihovna je příspěvkovou organizací. Knihovna poskytuje knihovnické služby, bibliografické a informační služby občanům městyse a okolním obcím s cílem zajišťovat uživatelům kulturní potřeby a zvyšovat jejich všeobecnou vzdělanost. Knihovní fond je získáván na základě odpovědného výběru dle požadavků městyse, věkových skupin uživatelů a jejich zájmů a směřuje k uspokojování jejich informačních potřeb. K městyse patří též místní část Luková, která má vlastní knihovnu.

Městys má své kino. To se stalo 1. 1. 2013 součástí příspěvkové organizace s názvem Masarykova knihovna Brodek u Přerova. Kino lze nalézt na adrese 9. května 368, Brodek u Přerova. Kino je jednosálové s počtem sedadel 179. Provoz je stálý a pravidelný. Přes léto (červenec a srpen) je otevřeno letní kino v prostoru hřiště u sokolovny. Kino je využíváno širokou veřejností a také rodinami s dětmi.

Městys si také zakládá na tradicích jako je např. masopust. Ulice zaplní muzikanti ze ZUŠ Bedřicha Kozáka včetně průvodu masek. Vodění medvěda je pořádáno již od roku 1991.

V městyse vznikl v roce 2006 sportovní klub s názvem AD CYKLO Brodek u Přerova, jehož záměrem je vytvoření skupiny cyklistů, kteří vnímají sport jako koníček a zároveň se rádi zúčastňují závodů v běhu, cyklistice a triatlonu. Klub pořádá letní soustředění, zimní vyjíždky na běžkách, pobyt na horách a dvakrát týdně se konají hromadné vyjíždky na kole, letní soustředění apod.

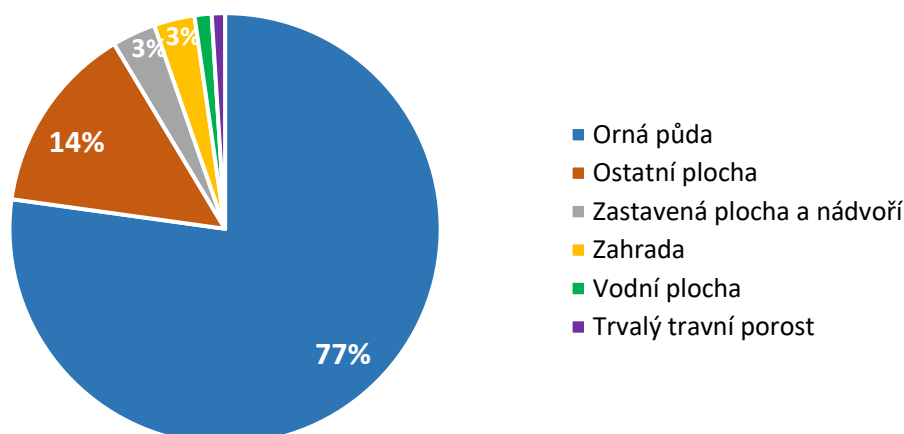


2.1.6 Životní prostředí

Úroveň životního prostředí městyse se vyznačuje dobrou úrovní. Kvalita prostředí je značně rozdílná dle charakteru jednotlivých lokalit. Znečištění ovzduší emisemi a imisemi je relativně nízké, kromě oblasti hlavního dopravního tahu silnice II/ 150, okolí strategických křižovatek a okolí železniční stanice. Vzhledem k tomu, že většina obyvatelů ve svých domovech vytápí zemním plynem, není ovzduší města ohroženo emisemi tuhých paliv v zimním období.

Území městyse se nachází v úrodné a rovinnaté krajině, která je odvodňována vodními toky Olešnice a Morávka (přítoky Moravy). Pod povrchem se nachází zásobárna minerální vody, která vyvěrá vlevo od silnice směrem na Přerov, mezi Brodkem u Přerova a Lukovou. Zdroj pitné vody, který se na území nachází, zásobuje okolní obce a město Přerov.

Graf: Struktura využití půdy



Zdroj: ČSÚ

K 31. 12. 2021 je rozloha městyse 890,82 ha. Největší podíl z celkové rozlohy tvoří zemědělská půda (723,81 ha), kde největší rozlohu zastává orná půda (687,69 ha), zahrada (27,25 ha) a trvalý travní porost (8,87 ha). Z celkové výměry nezemědělské půdy (167,01 ha) tvoří největší rozlohu ostatní plocha (126,48 ha), zastavěná plocha a nádvoří (29,15 ha) a vodní plocha (126,48 ha). V katastru městyse jsou dále zastoupeny zastavěné plochy a nádvoří v rozloze 29,15 ha, zahrady (27,25 ha), vodní plochy (11,39 ha) a trvalé travní porosty (8,87 ha).

Hluk

Městysem neprochází z hlediska vytiženosti žádný náročnější silniční tah, i přesto je městyse vystaven zvyšující se hlukovou zátěží. Zvyšující se hluk lze vyřešit vybudováním silničního obchvatu, nebo omezením průjezdu kamionové dopravy.

Ochrana přírody a krajiny

Katastrální území městyse Brodek u Přerova je tvořeno především odlesněnými plochami (převážně zemědělskou, ornou půdou). V katastru městyse se nenachází žádné chráněné území, ovšem část Brodku u Přerova a celá místní část Luková se nachází v ochranném pásmu přírodních minerálních vod zřídelných oblastí II. stupně. V městyse se také nachází ochranné pásmo přírodních minerálních vod I. stupně. Ve vzdálenosti několika kilometrů lze však nalézt maloplošné chráněné území - přírodní památku Lhotka u Přerova - zřízené původně jako státní přírodní rezervace Ministerstvem školství, věd a umění v roce 1951. Chráněné území sestává ze dvou navzájem oddělených lokalit v příkrých, převážně slunných svazích údolí Olešnice a ve svazích bočního údolí nad silnicí obce Lhotka.

Územní systémy ekologické stability (ÚSES) jsou definované zákonem ČNR č. 114/1992 Sb., o ochraně přírody a krajiny představující vzájemně propojený soubor přirozených i pozměněných, avšak přírodě blízkých ekosystémů, které udržují přírodní rovnováhu. Jednotlivé skladebné části ÚSES - biocentra, biokoridory a interakční prvky mají dle rozlišených úrovní místní, regionální a nadregionální různé parametry umožňující uchování a reprodukci přírodního bohatství, příznivě působí na okolní méně stabilní části krajiny a vytváří základ pro její mnohostranné využití. Územím katastru městyse Brodek u Přerova prochází nadregionální biokoridor a na západní hranici katastrálního území je regionální biokoridor Hrubý les.

Obrázek: Územní systémy ekologické stability

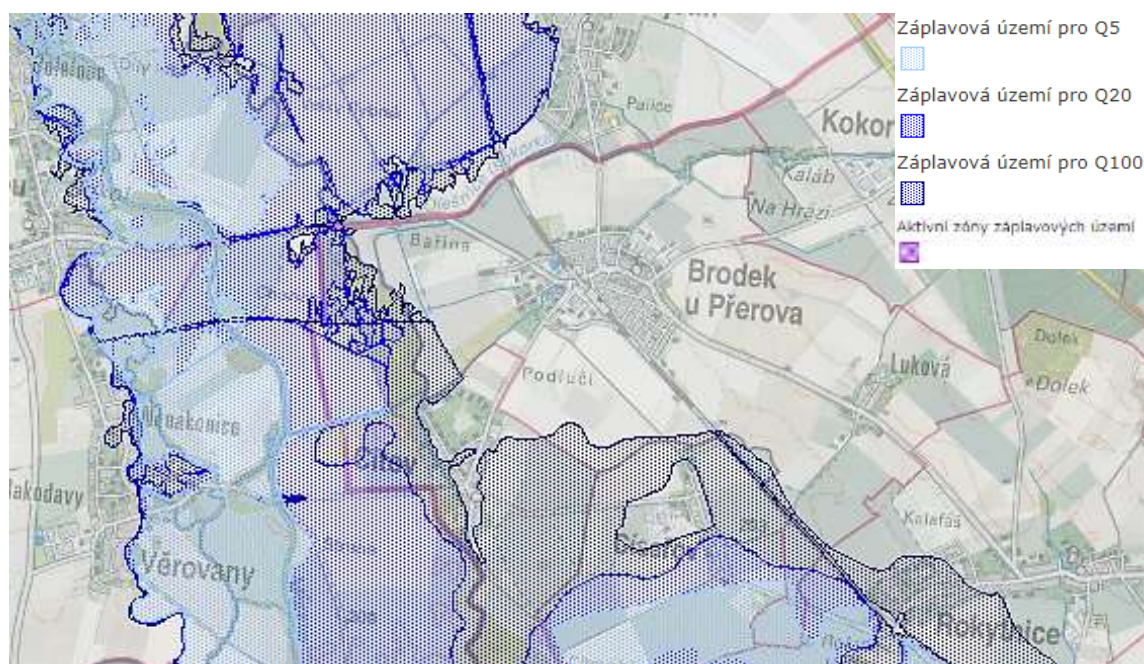


Zdroj: Národní Geoportal INSPIRE

Protipovodňová opatření

Povodňový plán městyse je zpracován v souladu s § 71 zákona č. 254/2001 Sb., o vodách a souvisejícími předpisy. Jedná se o základní dokument pro řízení ochrany před povodněmi ve správním území městyse. Povodňový plán městyse Brodek u Přerova řeší opatření potřebná k odvrácení nebo zmírnění povodňových škod, ke kterým by mohlo dojít rozvodněním vodních toků ve správním území městyse a zaplavením nemovitostí při povodni. Brodek u Přerova není povodní ohrožen.

Obrázek: Vymezení povodňových oblastí městyse Brodek u Přerova a okolí



Zdroj: Hydroekologický informační systém VÚV TGM

Nakládání s odpady

Městys Brodek u Přerova má zaveden systém separovaného sběru odpadu. Separuje se sklo (bílé i barevné), plasty, papír, bioodpad, textilní odpad a nápojové kartony. Odpad je vyvážen systémem door-to-door, tudíž přímo od domu občanů, a to v intervalu 1x za měsíc. Tento systém byl zaveden v dubnu roku 2019 a je výhodný zejména tím, že k separaci odpadu dochází již přímo v domácnostech, čímž se zvýší podíl separace a zároveň sníží objem směsného komunálního odpadu, to vede k úspoře celkových nákladů odpadového hospodářství. Občané mají také možnost třídit použité baterie a drobná elektrozařízení uložením do sběrných boxů společnosti ASEKOL s. r. o. umístěných u pošty a obchodu s potravinami. Odpadové hospodářství městyse doplnil roku 2020 nově vybudovaný sběrný dvůr, který pro občany městyse zajišťuje sběr papíru, plastu, pneumatik, skla, nebezpečného a objemného odpadu a pro širší veřejnost sběrem baterií a elektrozařízení.



Domovní a bytový fond

Ze statistických dat, která jsou uvedena v tabulce níže, je možné konstatovat, že v městysu je zřejmý rostoucí trend bytové výstavby. V letech 2010, 2011, 2013, 2017, 2019, 2020 a 2021 bylo dokončeno celkem 0 nových bytů. Nejdůležitějším faktorem, který velkou měrou ovlivňuje bytovou výstavbu, je počet přistěhovalých. Tedy, počet dokončených bytů se mění v závislosti na míře přistěhovalectví do městysu.

Ze srovnání městysu s Olomouckým krajem a Českou republikou, při přepočtu na 1 000 obyvatel je patrné, že oba územní celky dosáhly nejvyšších hodnot v letech 2009, 2019 a 2020. Naopak nejnižších hodnot dosáhly v rámci České republiky v roce 2013 – 2015 a v rámci Olomouckého kraje v letech 2011, 2013 a 2015.

Tabulka: Vývoj bytové výstavby v městysu Brodek u Přerova v období 2009 - 2020

	2009	2010	2011	2012	2013	2014	2015	2016	2017	2018	2019	2020
Počet dokončených bytů	1	0	0	1	0	2	1	1	0	2	0	0
Počet dokončených bytů v přepočtu na 1000 obyvatel v kraji	3,16	2,57	2,04	2,34	1,93	2,23	1,73	2,11	2,34	2,58	3,14	3,51
Počet dokončených bytů v přepočtu na 1000 obyvatel v ČR	3,66	3,46	2,73	2,80	2,40	2,27	2,38	2,58	2,69	3,18	3,40	3,22

Zdroj: ČSÚ

V roce 2021, během posledního SLDB, existovalo v městysu Brodek u Přerova 586 domů. Z hlediska vlastnické struktury je z celkového počtu 93,34 % vlastněno fyzickou osobou. Ve veřejném vlastnictví je v katastru městyse 6 budov.

Tabulka: Struktura vlastnictví domů dle SLDB 2021

Počet domů celkem	586	Bytové družstvo	3
Fyzická osoba	547	Jiná právnická osoba	6
Fyzická osoba podíl	93,34 %	Spoluvlastnictví vlastníků bytů	22
Obec, stát	6	Kombinace vlastníků	0

Zdroj: ČSÚ



2.1.7 Správa městyse

Starostou Brodku u Přerova byl zvolen pan Ing. Roman Zbožínek. V případě potřeby jej zastupuje místostarostka paní Miroslava Omelková. Starostovi jsou ze zákona svěřeny zejména tyto pravomoci:

- Odpovídá za informování veřejnosti o činnosti městyse;
- Svolává a zpravidla řídí zasedání zastupitelstva městyse a rady městyse;
- Podepisuje právní předpisy městyse, usnesení zastupitelstva městyse a rady městyse a další.

Zastupitelstvo městyse je nejvyšším orgánem samosprávy městyse, který ji samostatně spravuje. Všechny orgány městyse jsou od zastupitelstva odvozeny. Zastupitelstvo především odpovídá za dodržování plánu rozvoje městyse a hospodaření s majetkem. Brodek u Přerova má celkem 15 zastupitelů, kteří mají následující pravomoci:

- Schvalují program rozvoje městyse;
- Schvalují rozpočet městyse;
- Schvalují rozpočtová opatření;
- Vydávají obecně závazné vyhlášky;
- Rozhodují o vyhlášení místního referenda apod.

Zastupitelstvo městyse se schází podle potřeby, zpravidla čtvrtletně. Zasedání zastupitelstva městyse jsou ze zákona veřejná. Jednání se řídí jednacím řádem.

Rada městyse je výkonným orgánem městyse Brodku u Přerova v oblasti samostatné působnosti a za její výkon odpovídá zastupitelstvu městyse. Má pět členů a je tvořena starostou, místostarostkou a dalšími třemi členy. Rada má tyto pravomoci:

- Vydává nařízení městyse ve věcech přenesené působnosti;
- Zabezpečuje hospodaření městyse podle schváleného rozpočtu;
- Stanovuje rozdělení pravomocí v obecním úřadu;
- Podle potřeby zřizuje iniciativní a poradní orgány komise a kontroluje jejich činnost v oblasti samostatné působnosti;
- Schvaluje organizační řád úřadu městyse apod.

Rada městyse Brodku u Přerova se schází zpravidla jednou za dva týdny. Její jednání jsou ze zákona o obcích neveřejná.



Rada městyse zřídila celkem 4 komise:

- Bytová a sociální;
- kulturně sportovní;
- rozvojová a stavební komise;
- komise Luková.

Dále jsou stanoveny dva výbory, z nichž každý má 5 členů:

- Kontrolní výbor;
- finanční výbor.

Rozpočet

Hospodaření městyse v období 2014 až 2021 je uvedeno v tabulce níže. Hospodaření městyse lze většinou hodnotit pozitivně a zodpovědně. Z tabulky je zřejmé, že celkové příjmy městyse se kontinuálně zvyšují. Konkrétně daňové příjmy od roku 2014 do roku 2021 se zvýšily o 37,91 %.

Tabulka: Vývoj rozpočtového hospodaření městyse v letech 20014 - 2021 (v tis. Kč)

	2014	2015	2016	2017	2018	2019	2020	2021
Daňové příjmy	22 802	22 518	24 075	26 210	28 411	30 220	28 680	31 447
Nedaňové příjmy	5 502	5 318	5 707	5 191	5 212	5 205	5 899	9 311
Kapitálové příjmy	869	186	14	80	274	2 225	0	151
Neinvestiční přijaté dotace	2 630	6 234	5 726	3 592	2 986	3 514	4 628	6 202
Investiční přijaté dotace	4 999	40	6 151	4 553	957	3 951	3 797	4 241
Příjmy celkem	36 802	34 296	41 673	39 625	37 840	45 114	43 004	51 353
Běžné výdaje	26 795	25 309	25 682	28 388	25 512	31 296	30 392	34 381
Kapitálové výdaje	1 793	8 808	6 237	9 798	11 876	12 738	12 777	9 006
Výdaje celkem	28 588	34 116	31 918	38 186	37 387	44 033	43 169	43 387
Saldo příjmů a výdajů	8 214	180	9 754	1 439	453	1 081	- 165	7 966
Podíl kapitálových výdajů	6,27	25,82	19,54	25,66	31,77	28,93	29,6	20,76
Podíl běžných výdajů na celkových příjmech	93,73	74,19	80,46	74,34	68,24	71,07	70,4	79,24




Zdroj: monitor.statnipokladna

V městysu Brodek u Přerova je za posledních 8 let sledován velký nárůst příjmů městyse, které byly mj. ovlivněné přijatými dotacemi. Saldo příjmů a výdajů je nestálé ale v průměrných hodnotách, rozdíl tvoří rok 2020, kdy saldo tvořilo zápornou hodnotu. Pravidlo rozpočtové odpovědnosti za rok 2021 tvoří 24,93 %, což vypovídá o dobrém finančním zdraví městyse, jelikož nepřesahuje hodnotu 60 %. Podíl cizích zdrojů na hospodaření městyse se v roce 2021 pohyboval na úrovni 3,38 %, což je opět pozitivní jev, jelikož je hodnota městyse pod úrovní 25 %. Celková likvidita – tedy schopnost městyse hradit své závazky je stanovena hodnotou 16,37, což značí stav, kdy je municipalita vysoce likvidní, existuje tedy minimální riziko v podobě neschopnosti dostát svým krátkodobým závazkům (za rizikovou hodnotu se považuje 1 a méně). Z pohledu dlouhodobé i krátkodobé finanční stability je tedy riziko minimální. O kvalitním hospodaření hovoří i fakt, že městys byl schopen dotace obdržet a administrovat z hlediska předfinancování a spolufinancování.

Územní plán

Územní plán Brodek u Přerova byl vydán usnesením č. 3a/19Z/2017 Zastupitelstva městyse Brodek u Přerova dne 23. 10. 2017. Územní plán nabyl účinnosti dne 07. 11. 2017 a je dostupný na internetové stránce <www.brodekuprerova.cz/cs/urad-mestyse/sdeleni-uradu/uzemni-plan-brodek-uprerova.html>. Územní plán Brodek u Přerova v listinné podobě včetně jeho dokladové části je uložen a lze do něj nahlížet na Úřadu městyse Brodek u Přerova. Současně je Územní plán Brodek u Přerova uložen k nahlédnutí na Magistrátu města Přerova, Odboru stavebního úřadu a životního prostředí; na Krajském úřadu Olomouckého kraje, Odboru strategického rozvoje kraje; a na Magistrátu města Přerova, Odboru koncepce a strategického rozvoje.

Obrázek: QR kód územního plánu





2.2 Východiska pro návrhovou část

Z analýzy byly zjištěny tyto skutečnosti:

Městys má dobrou polohu svého území mezi třemi nejvýznamnějšími městy Olomouckého kraje, a to Olomoucí, Prostějovem a Přerovem. Jedná se dojezdovou vzdálenost do přibližně 20 minut, což obyvatelům městyse umožňuje například každodenní dojížděku do práce.

Dochází k postupnému mírnému poklesu počtu obyvatelstva, jejichž počet v roce 2020 je 1928 obyvatel. Obyvatelstvo také mírně stárne, nicméně v porovnání s ORP Přerov a okresem Přerov, do kterého Brodek u Přerova spadá je z hlediska indexu stáří na lepší úrovni. Dle vzdělanostní struktury má podstatná část obyvatelstva střední vzdělání.

V městyse se nachází několik podniků, možných zaměstnavatelů. Zaměstnavatelé jsou ovšem většinou rodinné podniky velikosti odpovídající malým podnikům. Chybí zde přítomnost středních nebo velkých podniků, což způsobuje, že obyvatelé často dojíždějí do zaměstnání do města Přerova a Olomouce. Nicméně, jak bylo uvedeno, dojezdová vzdálenost je optimální, a to jak automobilovou dopravou, tak vlakovou. Autobusová obslužnost je z hlediska dojížděky do zaměstnání a škol také vyhovující. Podíl nezaměstnaných osob v městyse se udržuje na hranici 2 % a počet uchazečů o zaměstnání se snižuje.

Městys má dobudovanou většinu technické infrastruktury, nicméně nacházejí se zde neopravené úseky, které je potřeba dobudovat. Rovněž je vhodné budovat infrastrukturu pro další rozvoj městyse.

Z hlediska vybavenosti je na tom městys velice dobře. Sociální i zdravotnické služby nacházející se v městyse nabízejí dostatečné služby, které občané mohou bezprostředně potřebovat. Školská zařízení jsou na dobré úrovni, avšak nedostatky vykazují tělovýchovná a sportovní zařízení.

Z hlediska životního prostředí má obec zodpovědně a odpovídajícím způsobem řešen systém s nakládání s odpady, to bylo ve městyse podpořeno v roce 2020 výstavbou sběrného dvora. Vytápění je v městyse z velké části řešeno plynem, tudíž nedochází k emisím ze spalování tuhých paliv.

Intervence programu rozvoje

Základní intervencí, která napomůže řešení problémové oblasti, je urychlení rozvoje městyse skrze naplňování cílů stanovených tímto dokumentem. Především se jedná o dobudování a rekonstrukci dopravní a technické infrastruktury, zlepšení stavu některých budov, dobudování zázemí pro sportovní aktivity, zajištění nakládání s odpady a podporu podnikatelské infrastruktury.

Vize, cíle a opatření jsou představeny v následující kapitole.



2.3 SWOT analýza

	Pozitivní SILNÉ STRÁNKY	Negativní/Škodlivé SLABÉ STRÁNKY
Interní	<p>S.1. Početné zastoupení malých zaměstnavatelů.</p> <p>S.2. Stávající technická infrastruktura v městysi (vodovod, plynovodní síť, telefonní síť, podzemní rozvod NN).</p> <p>S.3. Dostatečné množství kulturních a společenských aktivit občanů.</p> <p>S.4. Dobrá úroveň školských zařízení.</p> <p>S.5. Dostatečné zastoupení sociálních a zdravotních služeb.</p> <p>S.6. Zodpovědná údržba veřejných prostranství.</p> <p>S.7. Rozsáhlá rozloha úrodné zemědělské půdy.</p> <p>S.8. Podzemní zdroje pitné a minerální vody.</p> <p>S.9. Vyhovující dopravní obslužnost do okolních měst pomocí autobusové a vlakové dopravy.</p>	<p>W.1. Absence středního nebo většího podniku pokrývající zaměstnanost občanů.</p> <p>W.2. Zvyšující se hluková zátěž.</p> <p>W.3. Nedostatečný počet parkovacích stání.</p> <p>W.4. Nevyhovující stav chodníků.</p> <p>W.5. Potřeba dobudování některých úseků kanalizace.</p> <p>W.6. Nedostatečná sportovní infrastruktura.</p>
	PŘÍLEŽITOSTI	HROZBY
Externí	<p>O.1. Nové výzvy v rámci programového období 2021-2027.</p> <p>O.2. Příklad investora do městysu.</p> <p>O.3. Plánovaná rekonstrukce průtahu II/150.</p> <p>O.4. Výstava multifunkčního sportovního hřiště.</p> <p>O.5. Možnost zateplení Domu služeb, ZŠ a pečovatelského domu.</p> <p>O.6. Příprava parcel pro výstavbu rodinných domů.</p> <p>O.7. Rozšíření sítě cyklostezek.</p> <p>O.8. Napojení dalších ulic na kanalizaci.</p> <p>O.9. Zvýšené využití externího financování.</p>	<p>T.1. Nedostatek externích zdrojů na financování aktivit.</p> <p>T.2. Zvýšení intenzity dopravy a s tím spojené znečištění a hluk.</p> <p>T.3. Pokles obyvatel kvůli nedostatku parcel ke stavbě nových domů.</p>

3 NÁVRHOVÁ ČÁST



Uvedená logická struktura návrhové části svým postupným naplňováním odspoda, tedy přes dále specifikovaná opatření a cíle může naplnit celkovou vizi rozvoje městysu.



Vize je představa žádoucího budoucího cílového stavu, kterého chce město svojí strategií v konečném důsledku dosáhnout.

Cíl popisuje žádoucí cílový stav, kterého chce městys dosáhnout v určité oblasti.

Opatření je soubor činností, prostřednictvím kterých se zabezpečuje realizace jednotlivých cílů.

3.1 Strategická vize

Pro Program rozvoje městysu Brodka u Přerova byla vytvořena následující vize, která představuje další plánovaný posun, který chce městys Brodek u Přerova učinit v následujících letech:

„Městys Brodek u Přerova umožňuje bezpečný, kvalitní a plnohodnotný život občanů s dostatkem pracovních příležitostí v okolí městysu, odpovídajícím standardem služeb i možností trávení volného času. Městys je vhodně a efektivně propojen infrastrukturou, a to jak dopravní, tak i technickou. Veřejná prostranství a budovy v městysu jsou revitalizovány a rekonstruovány s minimálními dopady na životní prostředí a maximálními úsporami energie.“

Tuto vizi lze dále rozvést do jednotlivých částí, ze kterých pak vycházejí cíle strategie, ve výsledku naplňované prostřednictvím nezbytných projektů:

- Veřejná prostranství jsou revitalizována a umožňují rychlý přesun obyvatel, či příjemné trávení volného času.
- Veřejné budovy jsou rekonstruovány, je snížena jejich energetická náročnost.
- Je zajištěno kvalitní a bezpečné bydlení.
- Veškerá infrastruktura je navržena a realizována tak, aby docházelo k časové úspoře v dopravě a zajištění dodávek energií a vody do celého území městysu.
- V městysi lze kvalitně trávit volný čas prostřednictvím široké nabídky kulturního či sportovního vyžití.

Tuto vizi městys Brodek u Přerova opírá především o svůj dosavadní rozvoj.



3.2 Představení cílů rozvoje městyse

Cíle programu rozvoje:

V předchozí kapitole lze zjištěnou oblast řešit pomocí naplňování stanovených cílů. Pro účely Programu rozvoje městyse Brodek u Přerova byly stanoveny následující cíle:

1. Zvýšení kvality služeb a vybavenosti městyse

Některé veřejné a historické objekty, ale i bytové domy potřebují rekonstruovat, případně snížit energetickou náročnost. Pro efektivnější využívání veřejných prostranství je třeba provést jejich fyzickou revitalizaci. K tomu slouží následující opatření:

Opatření 1.1 Výstavba, obnova a rozšíření budov

Opatření se zabývá aktivitami týkajícími se výstavby, přístavby, obnovy a rozšíření budov pro veřejné využití, budov s historickou hodnotou i budov určených k bydlení. Také se týká snížení jejich energetické náročnosti a změny jejich využití (pokud je to potřebné).

Opatření 1.2 Revitalizace veřejných prostranství

Opatření je určeno pro aktivity jako obnova či rozšíření veřejného prostranství. Patří sem například revitalizace parků a zahrad, vodních toků, revitalizace náměstí apod., včetně doplňkové zeleně. Součástí je i případné pořízení vybavení pro údržbu veřejných prostranství. Dopravní a technická infrastruktura je však součástí dalšího cíle.

2. Dobudování a zkvalitnění technické a dopravní infrastruktury

Městys potřebuje zkvalitnit technickou infrastrukturu (např. kanalizaci). Cíl zahrnuje i případnou výstavbu, případně rekonstrukci některých silnic a chodníků i cyklistické infrastruktury. K tomu slouží následující opatření:

Opatření 2.1 Výstavba a rekonstrukce dopravní infrastruktury

Opatření se zabývá výstavbou a rekonstrukcí silniční infrastruktury včetně infrastruktury pro cyklistickou dopravu, chodníků a parkovišť.

Opatření 2.2 Výstavba a rekonstrukce technické infrastruktury

Opatření zahrnuje rekonstrukci a výstavbu technické infrastruktury (např. kanalizace, osvětlení, značení, zavádění nových systémů energií za účelem jejich úspory, přípravy pozemků pro výstavbu apod.), včetně rozvodů datových (komunikačních) sítí.

3. Rozvoj vzdělávání a podpora volnočasových aktivit občanů, místních komunit a spolků



Pro zkvalitnění života občanů je vhodné podpořit jejich vzdělávání, volnočasové a komunitní aktivity. K tomu slouží následující opatření:

3.1 Vybudování a rekonstrukce hřišť a sportovních zařízení

Opatření podporuje vybudování a rekonstrukci hřišť, sportovních zařízení, školních tělocvičen apod., včetně jejich součástí (zázemí, sociální zařízení apod.).



3.3 Akční plán (cíle, opatření a aktivity)

CÍL	OPATŘENÍ	AKTIVITA	DŮLEŽITOST	OD – DO	ODPOVĚDNOST	NÁKLADY (TIS. KČ)	ZDROJ FINANCOVÁNÍ	KOMENTÁŘ
1 Zvýšení kvality služeb a vybavenosti městyse Některé veřejné a historické objekty, ale i bytové domy potřebují rekonstruovat, příp. snížit energetickou náročnost. Pro efektivnější využívání veřejných prostranství je třeba provést jejich fyzickou revitalizaci	1.1 Výstavba, obnova a rozšíření budov Opatření se zabývá aktivitami týkajícími se výstavby, přístavby, obnovy a rozšíření budov pro veřejné využití, budov s historickou hodnotou i budov určených k bydlení. Také se týká snížení jejich energetické náročnosti a změny jejich využití (pokud je to potřebné).	Dům služeb	Střední	2023 – 2024	Rozvojová a stavební komise	–	Vlastní + externí	Zateplení obvodového pláště. Majetkové vztahy: ve vlastnictví městyse. Aktivita přispěje ke zlepšení atraktivity městyse.
		Zateplení Základní školy Brodek u Přerova	Střední	2023 – 2024	Rozvojová a stavební komise	–	Vlastní + externí	Zateplení obvodového pláště základní školy pro I. a II. stupeň. Majetkové vztahy: ve vlastnictví městyse. Aktivita je v souladu s územním plánem. Aktivita přispěje ke zlepšení atraktivity městyse.
		Odkup místní sokolovny	Střední	–	Rozvojová a stavební komise	–	Vlastní	Cílem aktivity je vyřešit odkup Sokolovny od TJ Sokol Brodek u Přerova městysem Brodkem u Přerova.
		Střešní krytina Luková 50	Střední	2022 - 2023	Rozvojová a stavební komise	-	Vlastní	-
		Střešní krytina DPS + obecní byty	Vysoká	2022 - 2023	Rozvojová a stavební komise	-	Vlastní	-



		Oprava bytového domu Tovární			Rozvojová a stavební komise	-	Vlastní + externí	-
	1.2 Revitalizace veřejných prostranství Opatření je určeno pro aktivity jako obnova či rozšíření veřejného prostranství. Patří sem například revitalizace parků a zahrad, vodních toků, revitalizace náměstí apod., včetně doplňkové zeleně. Součástí je i případné pořízení vybavení pro údržbu veřejných prostranství. Dopravní a technická infrastruktura je však součástí dalšího cíle.	Revitalizace Masarykova náměstí	Vysoká	2023 - 2025	Rozvojová a stavební komise	-	Vlastní + externí	Jedná se o rekonstrukci silnice II/150 a přilehlých chodníků, parkovací stání, vjezdů apod.
2 Dobudování a zkvalitnění technické a dopravní infrastruktury Městys potřebuje zkvalitnit technickou	2.1 Výstavba a rekonstrukce dopravní infrastruktury Opatření se zabývá výstavbou a rekonstrukcí silniční infrastruktury	Parkovací stání ul. Švermova a Družstevní	Střední	2023 - 2024	Rozvojová a stavební komise	2 800	Vlastní	Připravenost projektu: vydáno povolení
		Oprava MK Tyršova vč. chodníku a nových parkovacích míst	Střední	2024 - 2025	Rozvojová a stavební komise	13 000	Vlastní + externí	Připravenost projektu: vydáno povolení



infrastrukturu (např. kanalizaci). Cíl zahrnuje i případnou výstavbu, případně rekonstrukci některých silnic a chodníků i cyklistické infrastruktury.	včetně infrastruktury pro cyklistickou dopravu, chodníků a parkovišť.							
	2.2 Výstavba a rekonstrukce technické infrastruktury Opatření zahrnuje rekonstrukci a výstavbu technické infrastruktury (např. kanalizace, osvětlení, značení, zavádění nových systémů energií za účelem jejich úspory, přípravy pozemků pro výstavbu apod.), včetně rozvodů datových (komunikačních) sítí.	Kanalizace ul. Majetinská a Nerudova	Vysoká	2023 – 2024	Rozvojová a stavební komise	18 000	Vlastní + externí	Přípravenost projektu: vydáno povolení Majetkové vztahy: ve vlastnictví městyse. Aktivita je v souladu s územním plánem. Aktivita přispěje ke zlepšení životního prostředí v městysi.
		Kanalizace III. oddělení dešťových vod Luková od veřejné kanalizace, domácí ČOV	Vysoká	2024 – 2025	Rozvojová a stavební komise	–	Vlastní + externí	Ve vlastnictví městyse. Soulad s územním plánem. Aktivita přispěje ke zlepšení životního prostředí v městysi a umožní výstavbu dalších rodinných domů, což pozitivně ovlivní rozrůstání městyse a přispěje ke zvyšování jeho atraktivity.
		TI pro výstavbu RD – studie Tovární	Střední	2022 - 2023	Rozvojová a stavební komise	3 850	Vlastní + externí	Přípravenost projektu: vydáno povolení
		VO přeložka ul. Tovární	Střední	2023 - 2025	Rozvojová a stavební komise	-	Vlastní	-
		Fotovoltaika pro ČOV	Vysoká	2022 - 2023	Rozvojová a stavební komise	-	Vlastní + externí	Fotovoltaické panely jako úsporné a ekologické řešení provozu ČOV.
		Fotovoltaika pro MŠ + ZŠ	Vysoká	2023 - 2024	Rozvojová a stavební komise	-	Vlastní + externí	Fotovoltaické panely určeny pro úsporu energií ve veřejných budovách.



3 Rozvoj vzdělávání a podpora volnočasových aktivit občanů, místních komunit a spolků Pro zkvalitnění života občanů je vhodné podpořit jejich vzdělávání, volnočasové a komunitní aktivity.	3.1 Vybudování a rekonstrukce hřišť a sportovních zařízení Opatření podporuje vybudování a rekonstrukci hřišť, sportovních zařízení, školních tělocvičen apod., včetně jejich součástí (zázemí, sociální zařízení apod.).	Multifunkční hřiště	Střední	2022 – 2029	Rozvojová a stavební komise	–	Vlastní + externí	Výstavba multifunkčního hřiště, které bude sloužit nejen pro aktivity Fotbalového klubu. Majetkové vztahy: více vlastníků.
		Přístavby TV ZŠ Brodek u Přerova	Vysoká	2023 - 2025	Rozvojová a stavební komise	10 400	Vlastní + externí	Připravenost projektu: vydáno povolení



3.4 Podpora a realizace programu

Monitoring realizace programu

Za realizaci Programu rozvoje městyse Brodek u Přerova je zodpovědná určená rada městyse v čele se starostou městyse. Plnění stanovených cílů, opatření a aktivit se bude vyhodnocovat průběžně na jednáních rady městyse. Průběžně, dle aktuálních potřeb městyse, bude probíhat rovněž aktualizace programu - tzn., že budou doplňovány jednotlivé aktivity, budou přizpůsobovány cíle a opatření, a to tak, aby docházelo ke zdárnému naplňování definované vize. Všechny případné změny nejdříve posoudí rada městyse a odsouhlasí zastupitelstvo městyse.

Vazba na další strategické dokumenty

Program rozvoje městyse Brodek u Přerova byl vytvořen tak, aby vykazoval soulad se strategickými dokumenty vyšších územních celků. Jedná se především o Program rozvoje územního obvodu Olomouckého kraje (PRÚOK). Je to základní střednědobý koncepční dokument kraje. Jedním z jeho hlavních úkolů je zformulovat rozvojové priority a cíle a oblasti podpory kraje na období pěti let (resp. na 12 let v případě vize a dlouhodobých priorit a cílů) tak, aby co nejúčinněji přispívaly k vyváženému a udržitelnému rozvoji územního obvodu kraje. Důležité je zachycení a využití vazeb na národní koncepcie a na kohezní politiku Evropské unie.

PRÚOK zahrnuje tzv. střednědobé priority, které jsou klíčovými tématy k řešení v období platnosti dokumentu, tj. v období 2021–2027. Tabulka níže představuje soulad, případně řešená témata ze střednědobých priorit PRÚOK v rámci Programu rozvoje městyse Brodek u Přerova.

Název střednědobé priority PRÚOK	Soulad s Programem rozvoje městyse Brodek u Přerova
A.1 Zlepšování podmínek pro podnikání	V souladu.
A.2 Posílení inovačního ekosystému a investic	V souladu.
A.3 Rozvoj smart regionu	Program rozvoje nezahrnuje.
B.1 Zajištění kvality vzdělávání a uplatnitelnosti absolventů	V souladu.
B.2 Podpora zaměstnanosti a rovných příležitostí na trhu práce	V souladu.
C.1 Snižování negativních dopadů lidské činnosti na životní prostředí	V souladu.
C.2 Zavádění prvků cirkulární ekonomiky a zefektivnění odpadového hospodářství	Program rozvoje nezahrnuje.



C.3 Zvyšování energetických úspor	V souladu.
C.4 Adaptace na dopady klimatické změny	Program rozvoje nezahrnuje.
C.5 Ochrana přírody a péče o krajinu	V souladu.
D.1 Optimalizace systému zajišťování zdravotní péče	Program rozvoje nezahrnuje.
D.2 Zkvalitňování a rozvoj sítě sociálních služeb	V souladu.
D.3 Zmírňování sociálního vyloučení	V souladu.
E.1 Dobudování a modernizace silniční infrastruktury	V souladu.
E.2 Rozvoj dalších modů dopravy v návaznosti na rozvoj cestovního ruchu	V souladu.
E.3 Zkvalitnění dopravní obslužnosti území	V souladu.
E.4 Zlepšování podmínek pro nemotorovou dopravu	V souladu.
F.1 Zlepšování podmínek pro kulturní, sportovní a volnočasové aktivity	V souladu.
F.2 Péče o kulturní dědictví	V souladu.
F.3 Rozvoj cestovního ruchu	V souladu.
G.1 Efektivní fungování krajského úřadu a organizací zřizovaných krajem	Program rozvoje nezahrnuje.
G.2 Plánování a řízení rozvoje kraje	Program rozvoje nezahrnuje.
G.3 Rozvojová spolupráce	Program rozvoje nezahrnuje.
G.4 Rozvoj krizového řízení a integrovaného záchranného systému	Program rozvoje nezahrnuje.

Městys Brodek u Přerova je členem MAS Hanácké Království z.s., jejíž účelem je:

- Podporovat regionální a komunitní rozvoj venkovského regionu;
- Napomáhat všeobecnému rozvoji a vzestupu dotčené venkovské oblasti v duchu společenské, kulturní, sportovní a environmentální osvěty;
- Přispívat k udržení a ochraně kulturně-historického vzezření městysu v návaznosti na tradice a potřeby místních občanů a v souladu s krajinným rázem regionu;
- Podněcovat vzdělávací a osvětové aktivity pro děti, mládež, dospělé a seniory;
- Tvořit základy morálně vyspělé demokratické společnosti a podporovat sociální a etické cítění;
- Vytvářet pozitivní prostředí pro konstruktivní dialog s veřejnou správou, neziskovými a příspěvkovými organizacemi a jinými regionálními, krajskými nebo zahraničními subjekty;
- Udržovat a pořádat aktivity k dosažení cílů sdružení.



Tento účel byl promítnut do zpracování Strategie komunitně vedeného místního rozvoje na období 2021-2027. Program rozvoje městyse Brodek u Přerova je s touto strategií v souladu.

Závěr

Program rozvoje městyse Brodek u Přerova představuje nový nástroj strategického řízení městyse, který určuje směr jejího dalšího vývoje. Tento dokument komplexně mapuje potřeby městyse, určuje směr rozvoje jednotlivých oblastí a představuje tak velmi silný nástroj obecního řízení.

Z celého procesu tvorby plánu rozvoje vyplývá zjištění, že městys se nepotýká v žádné oblasti života s nějakými zásadními problémy, ale přesto je z navržených opatření zřejmá snaha o neustálé zlepšování stávajících aktivit, realizaci nových aktivit, rozvoj služeb, apod. a tím také celkového rozvoje městyse.

Existence tohoto dokumentu bude mít význam jak pro běžný život v městyse, tak pro neustále se rozvíjející spolupráci mezi veřejným a soukromým sektorem.

Realizace, aktualizace a průběžná kontrola dokumentu povede k naplnění stanovené vize:

„Městys Brodek u Přerova umožňuje kvalitní, bezpečný a plnohodnotný život občanů s dostatkem pracovních příležitostí v okolí městyse, odpovídajícím standardem služeb i možností trávení volného času. Městys je vhodně a efektivně propojen infrastrukturou, a to jak dopravní, tak i technickou. Veřejná prostranství a budovy v městyse jsou revitalizovány a rekonstruovány s minimálními dopady na životní prostředí a maximálními úsporami energie. Městys Brodek u Přerova drží krok s rozvojem regionu Střední Morava a aktivně se do něj zapojuje. Podporuje rovněž partnerské aktivity prostřednictvím spolupráce s dalšími subjekty.“

Program rozvoje městyse Brodek u Přerova je dokumentem, který by měl pomoci udržet současný trend rozvoje a rozvíjet aktivity ovlivňující všechny oblasti života v městyse.